

春殖 MAP


春殖交流センター



外にはコウノトリデザインの自動販売機、図書室には誰でも使える自習スペースもあります。ぜひ、ご利用ください！




Wi-Fiあり



春

映え SPOT

道路沿いだから、車からでも桜を楽しめます。風の無い日に川の反対側から見ると水面に写った桜が beautiful♡



春

映え SPOT

本だけ離れた桜




春


映え SPOT

斜面に咲く水仙

ハート型に並んでいるものも!? 探してみよう!



いわくまの森



コウノトリ
人口巣塔



西小学校

畑展望公園



コスモス

グリーンシティ

出雲大東駅

雲南市立病院

稲荷神社

オートボデーK

稲荷遊園地

春殖には遊園地があるんです!

岩佐塗装

茶川七手の河津桜

水仙

白鳥

水仙

幡屋郵便局

幡屋駅

冬



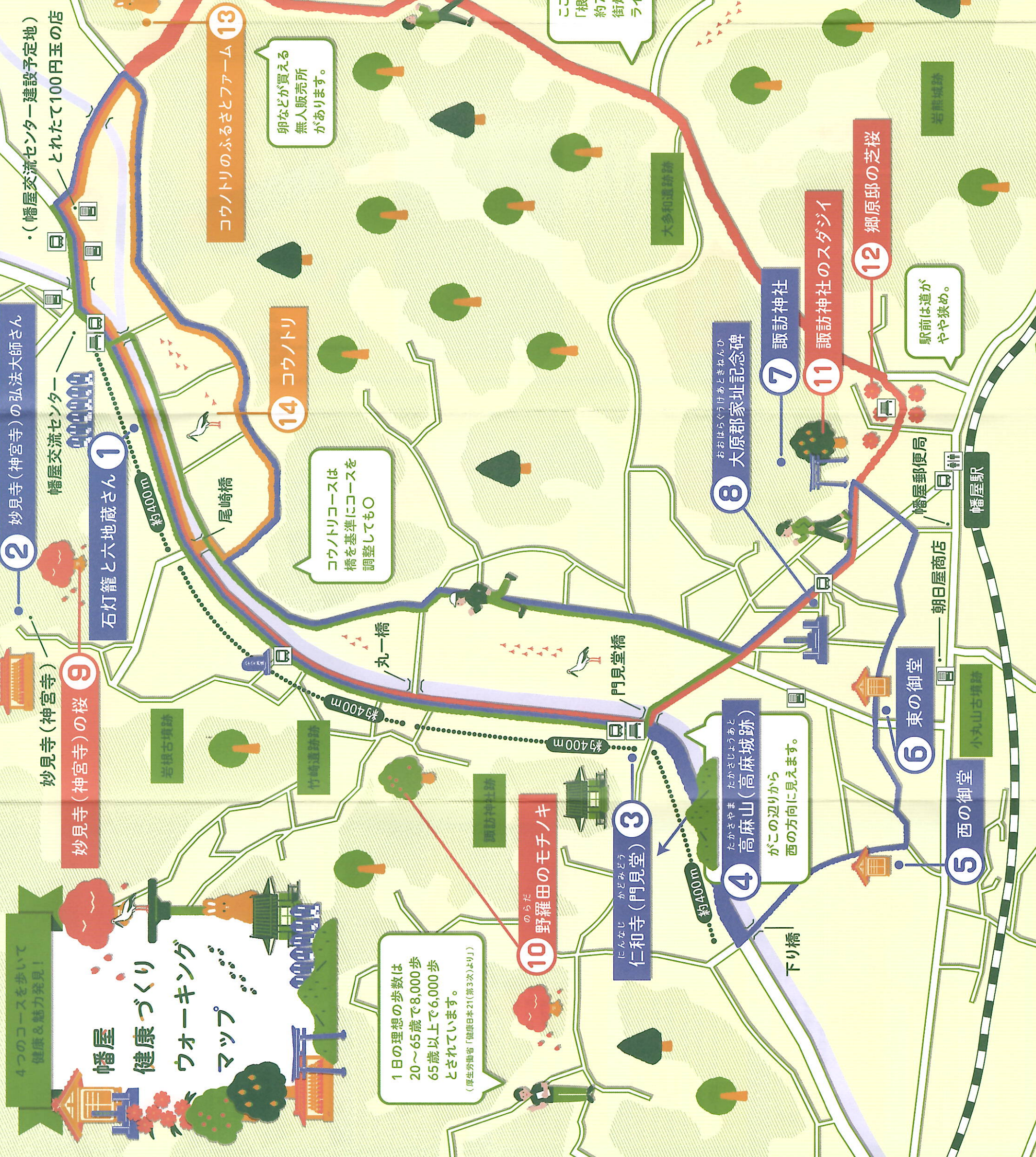
大東中学校

4つのコースを歩いて
健康&魅力発見!

幡屋 健康づくり ウォーキング マップ

- 歴史探訪コース**
 距離 約5km 時間 約1時間
 高低差 約19m
- 植物探訪コース**
 距離 約4.5km 時間 約1時間
 高低差 約39m
- コウノトリコース①**
 距離 ①約3km ②約2km
 時間 ①約40分 ②約25分
 高低差 ①約11m ②約12m
- コウノトリコース②**
 ①約3km ②約2km
 ①約40分 ②約25分
 ①約11m ②約12m
- 自販機 巴士停 ベンチ
 トイレ コウノトリ

※Googleマップ参考



2 妙見寺(神宮寺)の弘法大師さん
 幡屋交流センター
 石灯笼と六地藏さん 1

9 妙見寺(神宮寺)の桜

1 石灯笼と六地藏さん

13 コウノトリのふるさとファーム

卵などが買える
無人販売所
があります。

14 コウノトリ

コウノトリコースは
橋を基準にコースを
調整してもO

10 のらだ
野羅田のモチノキ

1日の理想の歩数は
20~65歳で8,000歩
65歳以上で6,000歩
とされています。
(厚生労働省「健康日本21(第3次)」より)

3 仁和寺(門見堂)

4 高麻山(高麻城跡)
 たかさやま たかさじょうあと
 がこの辺りから
西の方向に見えます。

8 大原郡家址記念碑
 おおはらくけあとしねんひ

7 諏訪神社

11 諏訪神社のスタジイ

12 郷原邸の芝桜

駅前は道が
やや狭め。

6 東の御堂

5 西の御堂

ここから突き当りまで
「根性坂」といわれる
約750mの坂道。
街灯があまりないので
ライトを持って!

いわくまの森

コウノトリ人工巣塔
 ・雲南市立西小学校
 ・西こども園

(幡屋交流センター建設予定地)
とれたて100円玉の店

岩熊城跡

小丸山古墳跡

幡屋郵便局

朝日屋商店

幡屋駅

幡屋交流センター

幡屋神社

幡屋古墳跡

幡屋交流センター